

Des circuits, pour découvrir la région

La MRC d'Acton compte, sur son territoire, plusieurs éléments qui contribuent à son originalité. Elle regroupe ainsi plusieurs attraits et services touristiques permettant aux visiteurs de se divertir et d'agrémenter leur passage dans notre belle région.

Avec des paysages champêtres impressionnants et des activités reliées à l'agrotourisme, la région d'Acton se veut un lieu privilégié pour les amateurs de la nature et des grands espaces.

Afin de répondre à cette tendance qu'est le tourisme de loisirs, la MRC d'Acton a élaboré, en 1998, un concept de voies cyclables empruntant des petites routes de campagne : **La Clé des champs** et **L'Orée des Bois**. Ces circuits permettent aux cyclistes de découvrir les attraits régionaux en sillonnant les routes rurales du territoire, de part et d'autre de la piste cyclable **La Campagnarde**.



Sur une distance de 60 kilomètres, le circuit **La Clé des champs** relie les municipalités de Saint-Nazaire-

d'Acton, de Saint-Théodore-d'Acton, d'Upton et d'Acton Vale.

Favorisant les randonnées familiales, le tracé se compose de deux boucles au relief particulièrement plat. La première boucle (21,1 km) traverse la municipalité de Saint-Nazaire-d'Acton et est bordée de fermes et de champs cultivés. En saison, plusieurs entreprises agroalimentaires attendent les visiteurs pour la cueillette de petits fruits et de légumes frais.


L'itinéraire de la seconde boucle (38,8 km) témoigne des attraits des municipalités de Saint-Théodore-d'Acton et d'Upton. Les rivières Saint-Nazaire, le Renne et Noire agrémentent le parcours à plusieurs endroits.



PÂTURAGE EN MILIEU AGROFORESTIER



ARRÊT SUR LE BORD DE LA RIVIÈRE NOIRE



Le circuit **L'Orée des Bois**, quant à lui, sillonne la partie est de la MRC d'Acton sur une distance de 50 kilomètres. Ce circuit passe par les municipalités de Sainte-Christine,


Béthanie, Roxton Canton, Roxton Falls et Acton Vale. L'observation de la faune et de la flore, la détente en pleine nature et la pratique d'activités récréatives font partie du programme offert. Le relief y est par contre assez vallonné, ce qui demande un peu plus d'efforts de la part des cyclistes.

Le parcours de **L'Orée des Bois** peut se diviser en trois boucles, chacune se rattachant à **La Campagnarde**. La première boucle (24,3 km) valorise les attraits de la partie est de la ville d'Acton Vale et de la municipalité de Sainte-Christine.

La deuxième boucle (30 km) traverse les plus hauts sommets du territoire de la MRC. À l'approche de Béthanie, les vues panoramiques sont impressionnantes.

La troisième boucle (26,1 km) permet de découvrir l'environnement boisé de Roxton Canton et de Béthanie, puis nous conduit au site enchanteur des chutes de Roxton Falls, hautes d'une dizaine de mètres.

Afin de faciliter le déplacement sécuritaire des cyclistes sur les deux circuits, une signalisation routière a été ajoutée. Des cartes, avec parcours cyclables et description des activités récréo-touristiques, sont disponibles dans les bureaux d'information touristique d'Acton Vale et de Roxton Falls (*Caboose*).

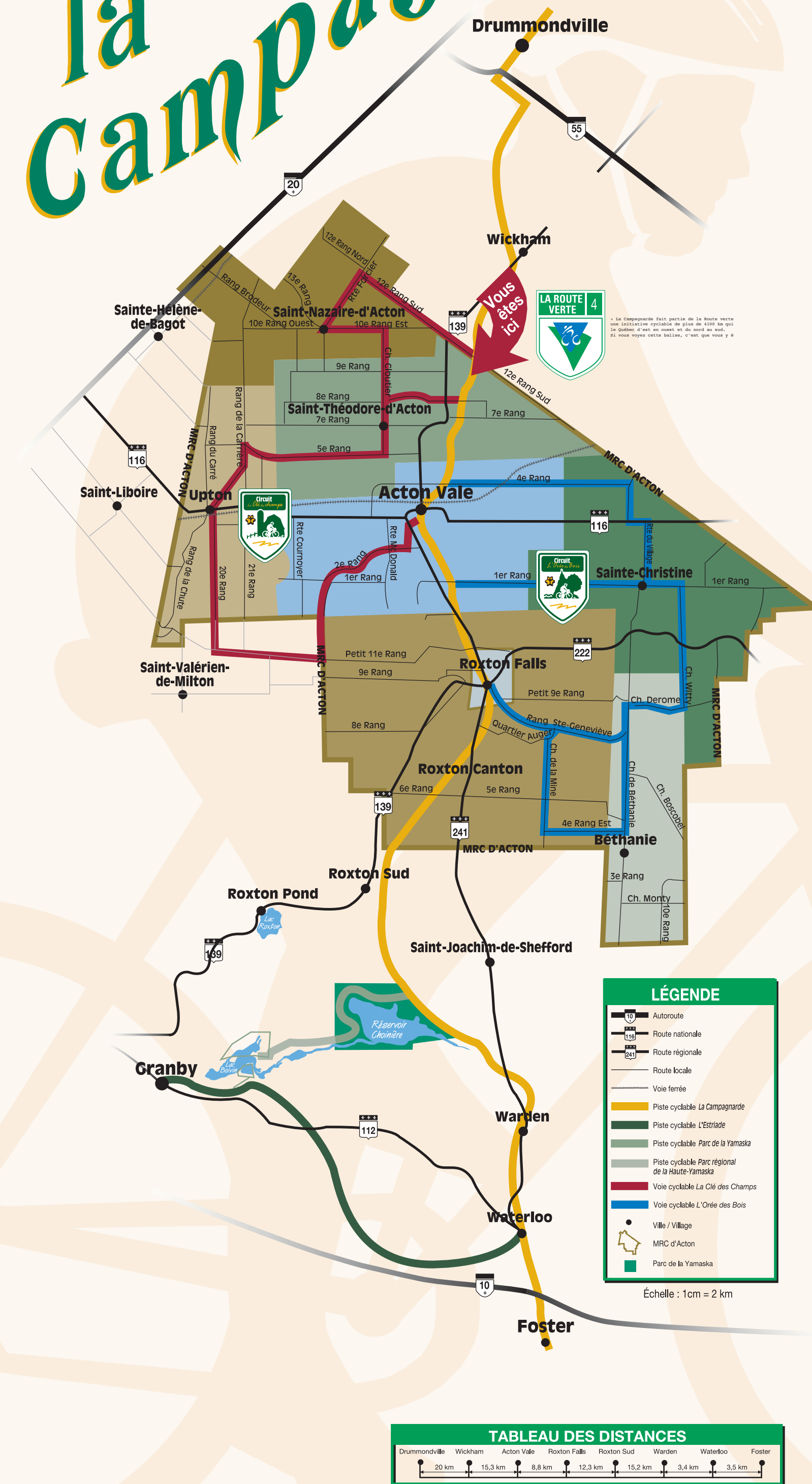


CHUTES DE ROXTON FALLS



PAYSAGE SUR LE CHEMIN DE BÉTHANIE

la Campagnarde



La réalisation de ce panneau d'interprétation a été rendue possible grâce à l'implication et la participation financière de :



Partenaires et collaborateurs :
Société d'histoire des six cantons
Association cycliste Drummond-Foster (ACDF)
MRC d'Acton
Société culturelle et artistique de la région d'Acton (SCARA)
Comité tourisme de la région d'Acton

Photographie et rédaction :
Société d'histoire des six cantons

Conception graphique :
Sylvain Mérette, Designer graphique